

武庫川守レポート100号記念

武庫川水系水辺の アルバム

武庫川アルバムづくりにあたって。

武庫川は、兵庫県篠山市の丹波山地に発し、篠山市で波賀野川等を、三田市で相野川、青野川、大池川、山田川等を、神戸市北区では有馬川、船坂川、羽束川を合わせて武田尾峡谷を流下。峡谷部を出た生瀬付近か下流で名塩川、太多田川、一後川、荒神川、逆瀬川、大堀川、天王寺川、仁川等と合流し阪神市街地を貫流して大阪湾に注ぐ、幹川流路延長 65.7km、45 の支川・小支川の流路を合わせると約 260km で、流域面積約 500K² の二級河川で、平成 23 年 3 月から武庫川水系河川が推進されており、日々変わりゆく工事の様相を武庫川守レポートとして発信してきた。

武庫川守レポートが 100 号目の節目にあたり、工事から一旦離れ武庫川守のお気に入りの場所をアルバムとしてまとめた。



武庫川づくりと流域連携を進める会

写真は武田峡谷 溝滝付近

本流編



武庫川起点 下流側から



武庫川 篠山市当野付近



草野橋 上流方向



草野大橋



日出坂



日出坂 丸山砦からの眺望



三田 嫁が淵



三田 車瀬橋

本流編



下田中 旧武庫川



有馬川合流



旧武田尾温泉地区 2009年




武田尾温泉地区 2020年



旧武田尾住宅地区 2007年



武田尾現住宅地区 犬走部が元の高さ



武田尾峡谷 武庫川の寢覚ノ床



武田尾橋

本流編



武田尾峡谷 溝滝



武田尾峡谷 高座岩



十次郎淵



高座岩から武庫川俯瞰



花の峰から西宝橋遠望



花の峰から生瀬・宝塚俯瞰



木之元から武田尾峡谷を望む



名塩川出会い

本流編



生瀬橋河床から



生瀬水管橋



宝塚S字橋



宝塚観光ダム噴水



宝塚観光ダム可動堰



伊子志堰



仁川合流点 潜水橋



コスモス園 髭の渡し

本流編



武庫の松原 甲武橋下流右岸



シンボルツリー 日野口大楠



JR 橋梁と第3堰 改修工事でどう変わるのだろうか



武庫大橋 近代産業遺産




潮止堰 将来撤去される



武庫川河口 埋立地があつて海はもっと先の様に見える



矢倉緑地 淀川河口の僅かな干潟



甲子園浜 武庫川の砂で養浜され武庫川と縁の深い砂浜

支流編



羽束川源頭 大阪府深山



武庫川 府県境



龍坊温泉 羽束川




羽束川発電所



羽束橋 羽束川



大原野淵橋 波豆川上流



波豆八幡から千苺池を望む



千苺ダム大岩岳から波豆八幡を望む

支流編



千苺ダム



千苺ダム余水吐け




千苺ダム余水放流



羽束川・武庫川合流点



母子大池 青野川源流



青野川



青野川ダム



蛙倉池 山田川源流

支流編



山田ダム



山田川・武庫川合流点



龍蔵寺 真南条川源流



田口池 真南条川



切畑 川下川上流



川下川ダム



下相野ため池



勝谷 ため池と棚田

支流編



相野川



相野川・武庫川合流点



福島大池 有馬富士公園



大池川 福島大池から武庫川へ



三田御池 九鬼の水練場



ふるしろ川 三田御池・三田古城を経て武庫川へ



大岩稻荷 (僧川)




出会い橋(僧川)

支流編



船坂川鎌倉茶屋付近



船坂川溪谷



船坂川 百丈岩のふもと



丸山ダム (船坂川)



名塩川源流



名塩ダム



名塩集落



名塩川 木之元付近


支流編



座頭谷遠景



座頭谷堰堤



有馬古道 有馬温泉まで大多田川沿いに歩いていた



知るべ岩 座頭谷へ迷い込まぬように建てられた




谷中分水嶺 一時運河として使われあ田松川の間にある



天神川上流住山付近



不来坂橋 (コキザガバシ) 天神川



天神川源流 白髪岳

支流編




波賀川 見内集落



長年水害で苦しんできた油井圃場整備記念碑



逢山峡 有野川源流



紅葉谷 有馬川源流



紅葉谷出合い 滝川源頭



射場山堰堤 六甲川



太鼓滝 六甲川源流



有馬川 有馬温泉付近

武庫川本川、支川一覧

河川名	上流端	下流端	延長
武庫川	真南条川合流点		65.436 km
仁川	西宮市甲東町下太市五ヶ山 715 番 地先	武庫川合流点	2.634 km
小仁川	宝塚市鹿塩字越細 33 番地 地先	仁川合流点	1.800 km
川西川	尼崎市西昆陽字田近野 1 番の 1 地先	武庫川合流点	0.500 km
天王寺川	足洗川・勅使川合流点	武庫川合流点	5.237 km
天神川	宝塚市中筋字東井ノ口 1 番の 2 地先砂防堰堤	天王寺合流点	5.951 km
足洗川	宝塚市中山寺字奉公田 15 番先地市道橋	天王寺合流点	5.951 km
勅使川	宝塚市中筋字東庚申塚 3 番の 1 地先	足洗川合流点	1.300 km
大堀川	宝塚市切畑字長尾山 12 番地先	武庫川合流点	3.256 km
荒神川	宝塚市川面字川端 1 番地先 荒神橋	武庫川合流点	1.091 km
逆瀬川	宝塚市蔵人地先白川の合流点	武庫川合流点	1.964 km
支多々川	宝塚市小林字中ヶ谷 14 番地先月見橋	武庫川合流点	3.200 km
亥の谷川	宝塚市伊子志字武庫山 791 番地先	武庫川合流点	0.990 km
一後川	宝塚市川面字宝塚 11 番 21 地先	武庫川合流点	1.560 km
大多田川	西宮市塩瀬町赤子谷 1137 番の 123 地先	武庫川合流点	2.186 km
名塩川	西宮市塩瀬町名塩字上滑 553 番地先	武庫川合流点	5.000 km
羽束川	大阪府から 深山	武庫川合流点	30.273 km
猪切谷川	西宮市国見台 6 丁目 1 地先	名塩川合流点	0.662km
波豆川	三田市波豆川字奥の切 329 番地先	羽束川合流点	7.000 km
佐曾利川	宝塚市上佐曾利字西辻の下 329 番地先	波豆川合流点	3.000 km
末吉川	三田市川原奥山 1031 番地先	羽束川合流点	4.800 km
船坂川	西宮市山口町下山口地先釜ヶ尾川合流点	武庫川合流点	5.095 km
有馬川	六甲川合流点	武庫川合流点	10.582 km
長尾川	神戸市北区長尾町神津字口弥 64241 番地先	有馬川合流点	7.780 km
掖(ネブ)谷川	神戸市北区長尾町字千代谷 2626 番地先	長尾川合流点	0.840 km
鹿の子川	神戸市北区長尾町宅原字谷口 1423 番地先	長尾川合流点	1.350 km
長野川	神戸市北区長尾町宅原字長野町 951 番地先	長尾川合流点	1.030 km
善入川	神戸市北区大沢町上大沢字岸田 1483 番地先	長尾川合流	2.100 km
有野川	神戸市北区有野町唐櫃字梅の林 2966 番地先	有馬川合流点	8.836 km
八多川	神戸市北区八多町附物字天口 829 番地先	有野川合流点	5.891 km
八坂川	神戸市北区八多町上名田字メグリ 803 番地先	八多川合流点	2.851 km
西皿池川	神戸市北区八多町附物字東流田 136 番地先	八多川合流点	0.400 km
吉尾川	神戸市北区八多町柳谷字中谷 731 番地先	八多川合流点	2.762 km
切畑川	神戸市北区有野台 7 丁目 23 番地先	有野川合流点	0.408 km
堀越川	神戸市北区有野町有野字山谷 1318 番の 1 地先	有野川合流点	2.045 km
奥山川	神戸市北区有野町唐櫃字材木掛ヶ下 3893 番地先	有野川合流点	1.637 km
西川	西宮市山口町大字上山口五百の尾 1340 番地先市道橋	有馬川合流点	3.400km
畑川	西宮市山口町大字上山口字新上坊 1668 番地先県道橋	西川合流点	2.491 km
有馬川上流六甲川	神戸市北区有馬町字射場山 1707 番の 1 地先	有馬川合流	1.091 km
有馬川上流滝川	神戸市北区有馬町字湯槽谷 1693 番地先	有馬川合流点	0.983 km

武庫川本川、支川一覧

山田川	三田市志手原字池の尻 178 番地先	武庫川合流点	7.600 km
西谷川	三田市三輪字父部 92 番地先	武庫川合流点	0.400 km
池尻川	三田市池尻字千尺り 123 番地先	武庫川合流点	3.000 km
青野川	三田市上青野字奥元 1238 番地先	武庫川合流点	10.600 km
黒川	三田市乙原字母子口 1221 番の 1 地先渡橋	青野川合流点	8.000 km
内神川	三田市馬渡字刃田 78 番地先	武庫川合流点	5.600 km
平谷川	三田市下内神字縹谷 185 番地先 市道八坂橋	内神川合流	1.500 km
沢谷川	三田市沢谷字小田 492 番の 2 地先	内神川合流点	1.700 km
相野川	三田市上相野字境 32 番地先 市道橋	武庫川合流点	4.600 km
天神川	多気郡丹南町字住山ワン谷 584 番の 1 先地	武庫川合流点	3.500 km
真南条川	多気郡丹南町真南条字前ヶ谷の坪 486 番地先	武庫川合流点	3.900 km
波賀野川	丹波篠山市見内	武庫川合流点	
大池川	三田市福島 1091 地先	武庫川合流点	2.130km
どん尻川	西宮市塩瀬町 25.252	武庫川合流点	2.520km
ふるしろ川	三田市武庫が丘3丁目10(葎谷池)	武庫川合流点	1.450Km

参考資料

兵庫県ホームページ 武庫川の河川法指定河川

国土数値情報河川データセット (<https://geoshape.ex.nii.ac.jp/river/>)

兵庫の川筋 兵庫県民サービスせな一発行 昭和 54 年発行

注)

地名は資料収集收拾当時のもので市町村統合や住所変更もあり最新の地名でないことにご注意ください。